

Institut Européen des Jardins & Paysages

Inventaire des parcs et jardins de France

Inventaire de la Manche

Le Jardin du Cassel

Auteur(s) : Comité des Parcs et Jardins de France

*Inventaire des parcs et jardins de France
Inventaire de la Manche
Le Jardin du Cassel*

Nom du parc	Le Jardin du Cassel
Date de création	2000
Commune	Isigny-le-Buat
Département	Manche
Région	Normandie
Type de propriétaire	Propriétaire privé
Coordonnées	Le Cassel 50540, Isigny-le-Buat Mail : martinesauve50@laposte.net Site web : lejardinducassel.e-monsite.com
Localisation	Latitude : 48.622255 Longitude : -1.160657
Source	Institut Européen des Jardins et Paysages – travail de pré-inventaire mené par un bénévole (octobre 2018)

Historique

Situé en plein cœur du pays de la baie du Mont-Saint-Michel, le jardin de cette ancienne ferme, n'était qu'un verger constitué d'une petite trentaine de pommiers. Certains couchés par les différentes tempêtes et d'autres morts de vieillesse. Sur ce terrain une ancienne grange en torchis se délabrait et une étable était tombée en ruine. Il ne restait qu'une boulangerie, un poulailler, une petite porcherie et une maison d'habitation dans un état correct. Tous ces bâtiments étaient construits en torchis. Après quelques années de restauration de la maison d'habitation et la tempête de 1999, Martine a commencé les plantations dans le jardin. Au fil des ans le jardin s'est agrandi, des restaurations et aménagements ont été effectués.

Description

A ce jour le jardin d'une surface de 3 600 m² est composé de différentes chambres de verdure. Une roseraie, une mixed border, un jardin des 5 sens et plusieurs autres endroits remarquables à découvrir tout au long de la visite. On y découvre également de nombreuses décorations de jardin joliment mises en scène. Des plantes, cultivées dans les serres voisines, et des décorations de jardin sont proposées à la vente dans l'ancienne grange aménagée en boutique.

Autre type de jardin : jardin d'eau

Type de clôture : poteaux bois et grillage

Climat

Type : océanique tempéré

T°C min/an : 3°C

T°C max /an : 21°C

Pluies mm/an : 758.7mm

Vents dominants : ouest

Informations complémentaires sur le parc/jardin

Superficie : 3 600m²

Botanique

Topiaires.

Renseignements pratiques

Ouverture au public : oui

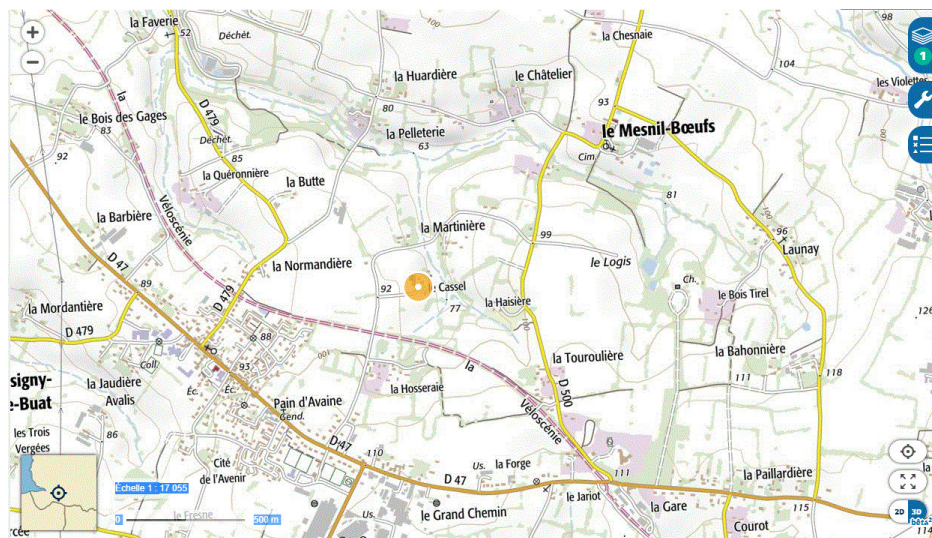
Temps de visite : 01h00 à 01h30

Documents iconographiques



Carte géologique


*Inventaire des parcs et jardins de France
Inventaire de la Manche
Le Jardin du Cassel*



Carte IGN



Jardin du Cassel ©MSauvé



Jardin du Cassel ©MSauvé



Le Jardin du Cassel à Isigny-le Buat



Le Jardin du Cassel à Isigny-le Buat



Le Jardin du Cassel à Isigny-le Buat

*Inventaire des parcs et jardins de France
Inventaire de la Manche
Le Jardin du Cassel*



Le Jardin du Cassel à Isigny-le Buat




Photo aérienne Cassel



Photo aérienne zoomée




Photo ancienne 1960

Caractéristiques du parc/jardin

Type de jardin: Jardin à l'anglaise

Éléments de décoration: Roseraie, Plan d'eau, Jardin fleuriste, Bassin, Cascade

Statut du jardin: privé

Accueil du public: ouvert au public

Classification: Aucune classification