

Institut Européen des Jardins & Paysages

Inventaire des parcs et jardins de France

Inventaire des Bouches-du-Rhône

Parc de la Babiolle

Auteur(s) : Comité des Parcs et Jardins de France



Inventaire des parcs et jardins de France
Inventaire des Bouches-du-Rhône
Parc de la Babiolle

Nom du parc	Parc de la Babiolle
Commune	Bouc-Bel-Air
Département	Bouches-du-Rhône
Région	Provence-Alpes-Côte d'Azur
Type de propriétaire	Propriétaire privé
Coordonnées	82, avenue de la Babiolle 13320, Bouc-bel-air Mail : philippe.pencio@gmail.com www.la-babiolle.fr
Localisation	Latitude : 43.438424 Longitude : 5.402302
Source	Inventaire des Parcs et Jardins – Comité des Parcs et Jardins de France – mai 2007


Documents iconographiques



*Inventaire des parcs et jardins de France
Inventaire des Bouches-du-Rhône
Parc de la Babiolle*



*Inventaire des parcs et jardins de France
Inventaire des Bouches-du-Rhône
Parc de la Babiolo*





Informations complémentaires sur le parc/jardin

Superficie : inconnue

Botanique

Arbres remarquables : platanes, séquoia, chênes verts

Arbres d'alignement : platanes.

Renseignements pratiques

Ouverture au public : uniquement sur rendez-vous

Caractéristiques du parc/jardin

Type de jardin: Jardin à l'anglaise

Éléments de décoration: Statues, Jeux d'eau, Cours d'eau, Plan d'eau

Statut du jardin: privé

Accueil du public: ouvert au public

Classification: Aucune classification