

Institut Européen des Jardins & Paysages

Inventário de jardins e paisagens em Portugal

Inventário da região da Norte

Quinta do Crasto

Auteur(s) : Cristina Castel Branco

Inventário de jardins e paisagens em Portugal
Inventário da região da Norte
Quinta do Crasto

Nome do parque/jardim	Quinta do Crasto
Região	Norte
Distrito	Vila Real
Concelho	Sabrosa
Freguesia	Gouvinhas
Data de criação	XVII
Tipo de proprietários	Proprietário privado
Informação de contacto	Quinta do Crasto ; Gouvinhas ; 5060-063, Sabrosa ; Tel: +351 254 920 020 ; Fax: +351 254 920 788 ; E-mail: crasto@quintadocrasto.pt <u>Página web: http://www.quintadocrasto.pt/</u>
Localisation	Coordenadas: 41° 09' 47.79"N, 07° 37' 42.43"W Latitude: 41.163275 Longitude: -7.6284527777778

História

As primeiras referências que se tem conhecimento desta quinta datam do ano de 1615. Esta propriedade foi, em seguida, incluída na primeira Feitoria. Faz parte da Região Demarcada do Douro, que foi instituída por alvará de D. José I, em 1756 e que serviu para delimitar as áreas para produção vinícola. Dentro da propriedade pode-se observar um marco pombalino de 1758. O primeiro proprietário e fundador da Casa de Vinhos Constantino, foi Constantino de Almeida. Após a sua morte, Fernando de Almeida, filho de Constantino de Almeida, assume controlo da quinta, em 1923. Passados 58 anos, mais precisamente a 1981, Leonor Roquette, filha de Fernando de Almeida, mais o marido Jorge Roquette herdaram a propriedade que a gerem actualmente com a ajuda dos dois filhos, Miguel e Tomás, e que realizaram a sua remodelação e extensão.

Envolvente do jardim

A envolvente da quinta é caracterizada por uma morfologia muito acidentada de encostas altas e pela presença do rio Douro à sua esquerda. Muitos dos terrenos envolventes estão também ocupados por quintas vinícolas.

Descrição do jardim

A quinta ocupa 130 ha de encostas inclinadas sobre o rio Douro. Estas são talhadas em degraus onde estão plantadas as vinhas, que acompanham o desenho das curvas de nível. Por vezes, observam-se oliveiras que interrompem as riscas das vinhas. Também se observam algumas amendoeiras e ciprestes que pontuam a paisagem. Seguindo a linha da cumeada, e observando tanto de um lado como do outro o desenvolvimento das vinhas, chega-se à adega, onde dos melhores vinhos de mesa do país

são produzidos. Continuando encontra-se a casa principal rodeada de grandes árvores. Por fim, e já no topo da colina, observa-se uma capela, com uma alameda de ciprestes precedente.

Informação administrativa

Estatuto: Privado

Classificação: Não classificado

Botânica

Características botânicas notáveis: Dos 130 ha, 70 ha estão ocupados por vinhas que acompanham as curvas de nível. As castas aqui produzidas são principalmente a Touriga Nacional, a Touriga Franca e Tinta Roriz. Estas fileiras de vinhas são por vez interrompidas por linhas de oliveiras. Na paisagem desta quinta é possível observar alguns exemplares de amendoeiras e de ciprestes dispersos pela paisagem.

Fisiografia e topografia

Cotas altimétricas: entre 100 e 300 metros

Presença de áreas inundáveis: não

Presença de lençol freático: não

Presença de água: próximo do rio Douro

Clima

(Dados do Instituto Português do Mar e da Atmosfera)

Tipo de clima: Csb - Clima mediterrânico, verão seco e temperado (Classificação de Köppen)

Temperatura:

- Temperatura máxima mensal: a mais elevada, 28.6 °C (em agosto); a menos elevada, 9.7 °C (em janeiro)

- Temperatura média mensal: a mais elevada, 21.7 °C (em agosto); a menos elevada, 6.3 °C (em janeiro)

- Temperatura mínima mensal: a mais elevada, 14.8 °C (em agosto); a menos elevada, 2.8 °C (em janeiro)

- Temperatura média anual: 13.6 °C

Precipitação: 1023.2 mm (precipitação total média anual)

Intrusões cénicas presentes na envolvente

Autoestrada: não

Estrada: não

Via de caminho de ferro: não

Outras infraestruturas: não

Exploração agrícola poluente: não

Indústria: não

Central de produção de energia: não

Fauna: não

Actividades e eventos

Actividades: programas de enoturismo

Bibliografia

Quinta do Crasto. *História*. [Internet] 2014 [Consultado a 16 jan. 2014]. Disponível em: <http://www.quintadocrasto.pt/historia/>

Características do parque/jardim

Tipologia de jardim : Campestre

Estatuto : Privado


Abertura ao público : Abertura sujeita a pedido

Classificado : Não


Documentos iconográficos



Localização




Carta de Declives



■ Norte ■ Este ■ Sul ■ Oeste

Carta de Exposições Solares



□ Visível ■ Não visível

Carta de Bacias Visuais



Inventário de jardins e paisagens em Portugal
Inventário da região da Norte
Quinta do Crasto

