

Institut Européen des Jardins & Paysages

*Inventaire des parcs et jardins de France*

**Inventaire du Calvados**

Jardin botanique de Bayeux

Auteur(s) : Comité des Parcs et Jardins de France

*Inventaire des parcs et jardins de France*  
*Inventaire du Calvados*  
*Jardin botanique de Bayeux*

Nom du parc	Jardin botanique de Bayeux
Date de création	1859
Commune	Bayeux
Département	Calvados
Région	Normandie
Auteur/ Créateur	Eugène Bühler
Type de propriétaire	Commune
Coordonnées	55 route de Port en Bessin 14400, Bayeux Mail : <a href="mailto:espacesverts@mairie-bayeux.fr">espacesverts@mairie-bayeux.fr</a> <a href="http://www.mairie-bayeux.fr/index.php?id=163">http://www.mairie-bayeux.fr/index.php?id=163</a>
Localisation	Latitude : 49.2868717 Longitude : -0.7174248999999691
Source	Institut Européen des Jardins et Paysages – travail de pré-inventaire mené par un bénévole (juillet 2015)

## Historique

A l'origine de ce jardin se trouve un amoureux des plantes, Jacques-Charlemagne Jean-Delamare, Jehan de la Mare, selon l'ancienne orthographe, qui naquit à Bayeux le 19 mars 1772 et y mourut le 18 mars 1858. Il fut l'un des premiers élèves de l'école polytechnique, l'année de sa fondation. Initié aux sciences naturelles, il lui a semblé que l'établissement d'un jardin botanique était une chose agréable et utile pour sa cité d'origine.

Le 9 janvier 1851, il fit donation du terrain qui forme aujourd'hui le Jardin Public. Cette pièce en labour, alors de 2,65 ha s'appelait le Clos Cardon. Le 27 mars 1855, la donation de deux sillons de terre bordant la route d'Isigny vint compléter la donation initiale. Par ce regroupement, M. Delamare voulait unir le jardin, la route de Port en Bessin et celle d'Isigny. Cette parcelle forme actuellement l'allée du jardin public. Du vivant de M. Delamare, le jardin fut clos et les pavillons construits suivant son désir. Après sa mort en 1858, La municipalité orienta le projet vers une autre voie.

Répondant aux exigences de la modernité et du développement urbain, la création d'un jardin public d'agrément est reconnue comme une nécessité. La ville confia au célèbre paysagiste Eugène Bühler le soin de dessiner le parc. Un plan fut dressé par ce dernier en 1859, et le jardin fut ouvert au public le 15 août 1864. Non seulement Eugène Bühler introduisit dans le jardin des mouvements de terrain qui lui firent gagner en relief et profondeur mais aussi, par la variation des espèces arborées une riche palette de couleurs que le jardin présente encore.

## Description


Les principales essences d'arbres plantées entre 1859 et 1864 sont toujours présentes et dans des proportions équivalentes au projet d'Eugène Bühler. Parmi les 400 arbres que le jardin abrite, l'élément le plus spectaculaire est sans nul doute le célèbre « hêtre pleureur » classé monument naturel depuis 1932 et labellisé « Arbre remarquable de France » en l'an 2001.

Le jardin présente un tracé irrégulier s'organisant suivant un circuit d'allées secondaires adjacentes à une grande promenade circulaire. Au centre de ces allées une pelouse est plantée de bosquets irréguliers qui, s'appuyant sur des variations topographiques subtiles ménagent des ouvertures visuelles. Un bassin et des serres se situent dans la partie nord-ouest du jardin. Il est aujourd'hui proposé de découvrir le jardin en suivant un parcours botanique original où l'histoire naturelle est intimement mêlée à l'histoire de la ville de Bayeux.


**Autre type de jardin** : jardin clos, public

**Elément remarquable** : jeux pour enfants, statues : buste de Jacques-Charlemagne Jean-Delamare

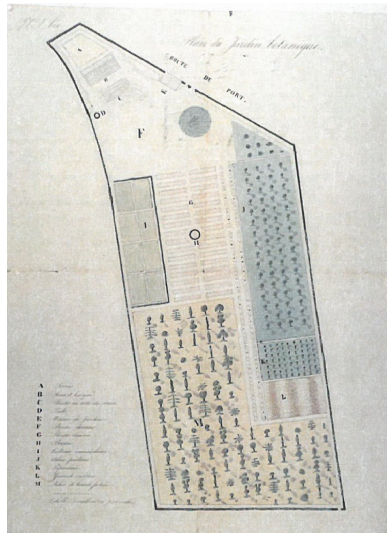
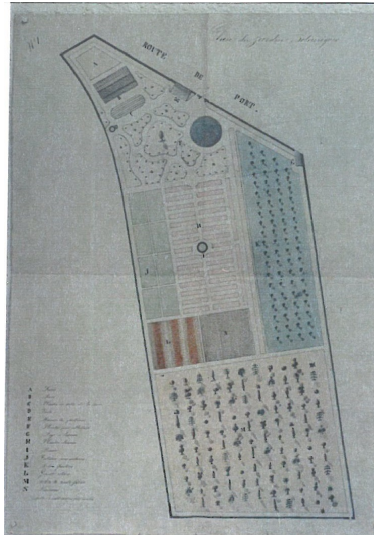
### Documents iconographiques



Armoiries de la ville de Bayeux, 1880



*Inventaire des parcs et jardins de France*  
*Inventaire du Calvados*  
*Jardin botanique de Bayeux*



Plan jardin E. Bühler, 19 mai 1859

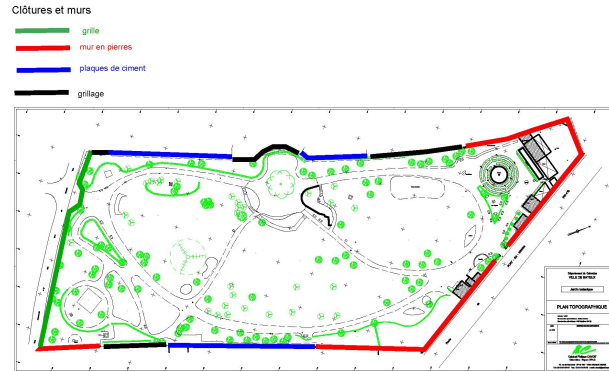


Plan jardin (E. Bühler ?)



Clôtures et murs

*Inventaire des parcs et jardins de France  
Inventaire du Calvados  
Jardin botanique de Bayeux*



Plan topographique CAVOIT 2000

## Documents en relation

[• BSV Normandie n°6-2015 Bilan 2014](#) • [Chronologie jardin travaux et divers](#) • [Hêtre pleureur](#) • [Mémoire Jardin botanique de Bayeux](#)

## Climat

**T°C min/an** : 2.4°C

**T°C max/an** : 22.8°C

**Pluies mm/an** : environ 800mm

## Informations complémentaires sur le parc/jardin

**Superficie** : 206ha

**Protection** : inscrit au titre des Monuments Historiques

## Botanique

**Arbres** : Hêtre pleureur spectaculaire, classé monument naturel 1932 puis « arbre remarquable de France en 2001 ».

Chêne rouvre, tulipier de Virginie, ginkgo biloba, collection de plantes de bruyère, un séquoia géant, sophora japonica, savonnier, etc.

## Renseignements pratiques

**Ouverture au public** : oui

## Caractéristiques du parc/jardin

*Inventaire des parcs et jardins de France*  
*Inventaire du Calvados*  
*Jardin botanique de Bayeux*

Type de jardin: Jardin à l'anglaise, Jardin botanique

Éléments de décoration: Statues, Serre, Jeux d'eau

Statut du jardin: public

Accueil du public: ouvert au public

Classification: Inscrit au titre des Monuments Historiques