

Institut Européen des Jardins & Paysages

Inventaire des parcs et jardins de France

Inventaire du Calvados

Jardin des Sources

Auteur(s) : Comité des Parcs et Jardins de France

Nom du parc	Jardin des Sources
Commune	Vaux-sur-Seulles
Département	Calvados
Région	Normandie
Date de création	2012
Auteur/ Créateur	Sylvain Anne
Type de propriétaire	Propriétaire privé
Coordonnées	544 rue du Pont Floquet 14 400, Vaux-sur-Seulles Mail : contact@jardinessources.fr www.facebook.com/jardinessources
Localisation	Latitude : 49.2616815 Longitude : -0.6369827
Source	Institut Européen des Jardins et Paysages – travail de pré-inventaire mené par un bénévole (juin 2023)

Historique

Ancienne ferme du château de Vaux qui a été une exploitation maraîchère.

Description

Jardin à l'anglaise à caractère champêtre, 1817

Documents iconographiques




©Jardins des Sources



©Jardins des Sources



©Jardins des Sources



©Jardins des Sources




©Jardins des Sources



©Jardins des Sources



©Jardins des Sources




©Jardins des Sources



©Jardins des Sources



©Jardins des Sources



©Jardins des Sources



©Jardins des Sources

Climat

Type : océanique

Pluies mm/an : 650-700mm

Informations complémentaires sur le parc/jardin

Superficie : 5 000m²

Botanique

Arbres fruitiers : quelques arbres fruitiers

Arbustes : assortiment varié en massifs

Plantes vivaces : assortiment varié avec une collection de plantes d'ombres

Renseignements pratiques

Ouverture au public : oui

Accueil des groupes : oui

Accueil des personnes en situation de handicap : oui

Caractéristiques du parc/jardin

Type de jardin: Jardin botanique, Jardin romantique, Jardin à l'anglaise

Éléments de décoration: Pelouse, Pergola, Prairie, Bassin, Roseraie, Kiosque, Cours d'eau, Rocaille, Plan d'eau

Statut du jardin: privé

Accueil du public: ouvert au public

Classification: Aucune classification