

Institut Européen des Jardins & Paysages

*Inventaire des parcs et jardins de France*

**Inventaire de l'Eure**

Parc du château d'Heudicourt

Auteur(s) : Comité des Parcs et Jardins de France

*Inventaire des parcs et jardins de France*  
*Inventaire de l'Eure*  
*Parc du château d'Heudicourt*

Nom du parc	Parc du château d'Heudicourt
Commune	Heudicourt
Département	Eure
Région	Normandie
Type de propriétaire	Propriétaire privé
Coordonnées	1 Grande Rue 27860, Heudicourt Mail : chateau.heudicourt@wanadoo.fr
Localisation	Latitude : 49.3366166310754 Longitude : 1.66103839874268
Source	Inventaire des Parcs et Jardins – Comité des Parcs et Jardins de France – mai 2007 Institut Européen des Jardins et Paysages – travail de pré-inventaire mené par un bénévole de l'Association des Parcs et Jardins de Normandie : Eure et Seine Maritime (juin 2018)

## Historique

Le parc du château d'Heudicourt témoigne de l'évolution de l'art des jardins et offre une image de l'atmosphère des parcs du Grand Siècle. Amenés par une magnifique allée de platanes et tilleuls de plus d'un kilomètre de long, les jardins sont d'inspiration classique. Ils furent dessinés à la fin du XVII<sup>e</sup> siècle selon un dessin "à la française" toujours conservé de nos jours. L'ensemble est ordonné autour d'un axe distribuant des parterres, des bosquets, des allées en étoile, un théâtre de verdure, un rond de carrosse ou manège et des perspectives ouvrant sur la campagne grâce à la présence invisible de sauts-de-loup.

Des terrasses aménagées aux angles des anciennes limites du parc existent encore, et l'une, dite terrasse de Madame de Maintenon le long de la grande rue du village, couvre des salles voûtées encore existantes de nos jours. Elle était reliée à son homologue situé symétriquement à l'axe nord-sud du château par une allée suspendue aujourd'hui disparue.


Influencés par la nouvelle mode de parcs dits "à l'anglaise", plusieurs projets d'aménagement ont été faits au XVIII<sup>e</sup> siècle mais jamais réalisés, notamment l'un par M. Morel, architecte paysagiste du Prince de Conti et d'autres, à la mode anglo-chinoise, avec des rochers, des kiosques et des pavillons sophistiqués. Trois cèdres du Liban ont été plantés en 1804 par le Comte Esteve lors du couronnement de Napoléon XIX<sup>e</sup> siècle, un jardin botanique de plantes médicinales avait été aménagé à côté d'un rucher entre la terrasse de Madame de Maintenon et le bâtiment du jardin pour fournir la pharmacie du château.

## Description

Ce parc à la française reste fidèle au plan du XVIII<sup>e</sup> siècle, avec ses allées droites, ses salles de verdure récemment replantées et ses perspectives. La très violente tempête du 26 décembre 1999 a provoqué la chute de la plupart des grands alignements anciens et plus de 300 chablis de grande taille ont été recensés, dont 2 des grands cèdres... De grands travaux ont été entrepris



Inventaire des parcs et jardins de France  
Inventaire de l'Eure  
Parc du château d'Heudicourt



**Parc du Château d'Heudicourt**  
**Promenade au jardin - 6 et 7 juin 2015**

"Le grand tour" (temps approximatif: 35 à 40 mn)

Vous découvrirez :

- les "amer-de-long" qui mélangent les vues sur la campagne tout en protégeant l'accès au parc.
- La terrasse du "vau-soufflé" d'où l'on a une belle vue sur les champs - c'est la limite du parc "à la Française".
- Allée ombreuse faisant le tour complet du parc.
- Le grand obélisque, seul remnant des 3 existants fondroyés par la tempête du 26 décembre 1999. Le plus grand avait été planté à l'arrière du château en 1814.
- Le grand plateau et juste derrière, la terrasse dominant sur le village. Elle est l'équivalent de celle du "vau-soufflé" et marque la limite nord du parc "à la Française".
- L'entrée du château et sa façade XVII<sup>e</sup>.

"Promenade de la Marquise" (temps approximatif: 20 mn)

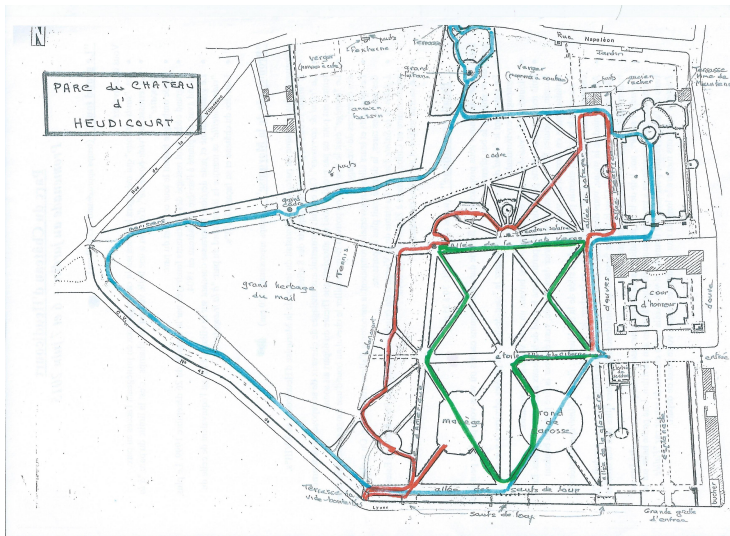
Découverte plus classique du parc, tel qu'il existait du temps de la Marquise d'Heudicourt au XVIII<sup>e</sup>.

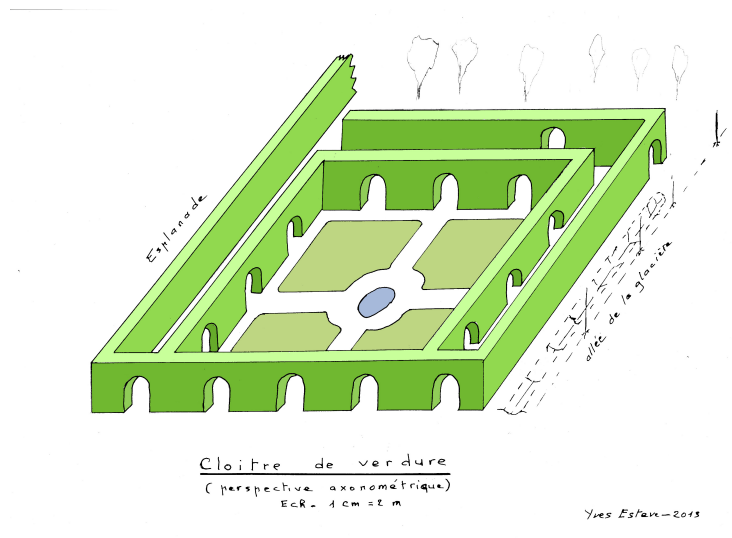
- L'"allée" droit l'oe pour voir les départs des 8 allées.
- Le "rond de carrousel". Cet endroit permettait aux attelages de chevaux de se reposer et de tourner lentement pour ne pas prendre froid en attendant que l'heure du départ ait sonné.
- Le "manège" était la place où l'on pouvait faire travailler le cheval au trot d'une longe ou lui faire faire des exercices de dressage.
- Les bosquets et leurs allées successives respectent la monotonie d'allées très droites. On y plantait des espèces rares, la densité était plus importante.
- L'allée de la Sainte Vierge. Le maître de la Vierge a été érigé en souvenir du Père Eskmond Evêque, missionnaire en Chine et mort à 22-Ka-Wai en 1848.
- Le cadran solaire et ses allées rayonnantes.

"Balade romantique" (temps approximatif: 30 à 35 mn)

Dans ce parcours, vous vous proposez une flânerie dans des chemins cachés où vous vous perdre peut-être avant de revenir sur le bon chemin.

- En traversant le "vau de carrousel", vous longez le "vau-de-long" et pouvez admirer la vue sur la campagne environnante.
- Montez sur le "vau-soufflé" et imaginez-vous bruni en petit verre avec vos amis.
- Puis redescendez la berge pour aller vous perdre dans le rond de bosquets aux troncs si blancs. En Russie, les jeunes filles qui veulent se marier dans l'année, vont écorcer la fine peau du bosquet certaines nuits en formant des vagues...
- Vous avez le choix du chemin pour rejoindre l'allée de la Sainte Vierge / l'allée d'Amérique plantée de chênes d'Amérique ou bien du petit chemin au bord de la prairie.
- Arrivé au pied de la statue, vous découvrez un chemin caché, sur votre droite, qui vous conduit à "la chambre des démons". C'est là que se faisaient les confidences des jeunes filles loin des oreilles mères, où que se rencontraient les amoureux.
- Le cadran solaire, non loin de là vous indiquera les heures heureuses. Vous pouvez prendre l'un de ses rayons qui vous mènera à travers le vau bois jusqu'à un ancien perron. Une petite halte sur le banc de l'ancienne meulerie pour compter fleurette, et vous voilà sur le chemin du retour par "l'allée d'Amérique" qui vous mène le long du mur des douces jusqu'à votre point de départ.





## Documents en relation

[Inventaire général et détails par zones replantées.](#)

## Informations complémentaires sur le parc/jardin

**Superficie :** 14ha

**Protection :** classé au titre des Monuments Historiques

## Botanique

**Arbres :** 400 arbres de plus de 20 espèces différentes

**Arbres d'alignement :** 1 000 arbres en double rangée sur 1,1 km

## Renseignements pratiques

**Ouverture au public :** oui

**Durée de la visite :** 01h00

**Visite libre :** oui

**Documents disponibles :** fiche de visite, plan du parc

## Caractéristiques du parc/jardin

Type de jardin: Jardin à la française

Éléments de décoration: Théâtre de verdure, Statues, Topiaire

Statut du jardin: privé

Accueil du public: ouvert au public

Classification: Classé au titre des Monuments Historiques